

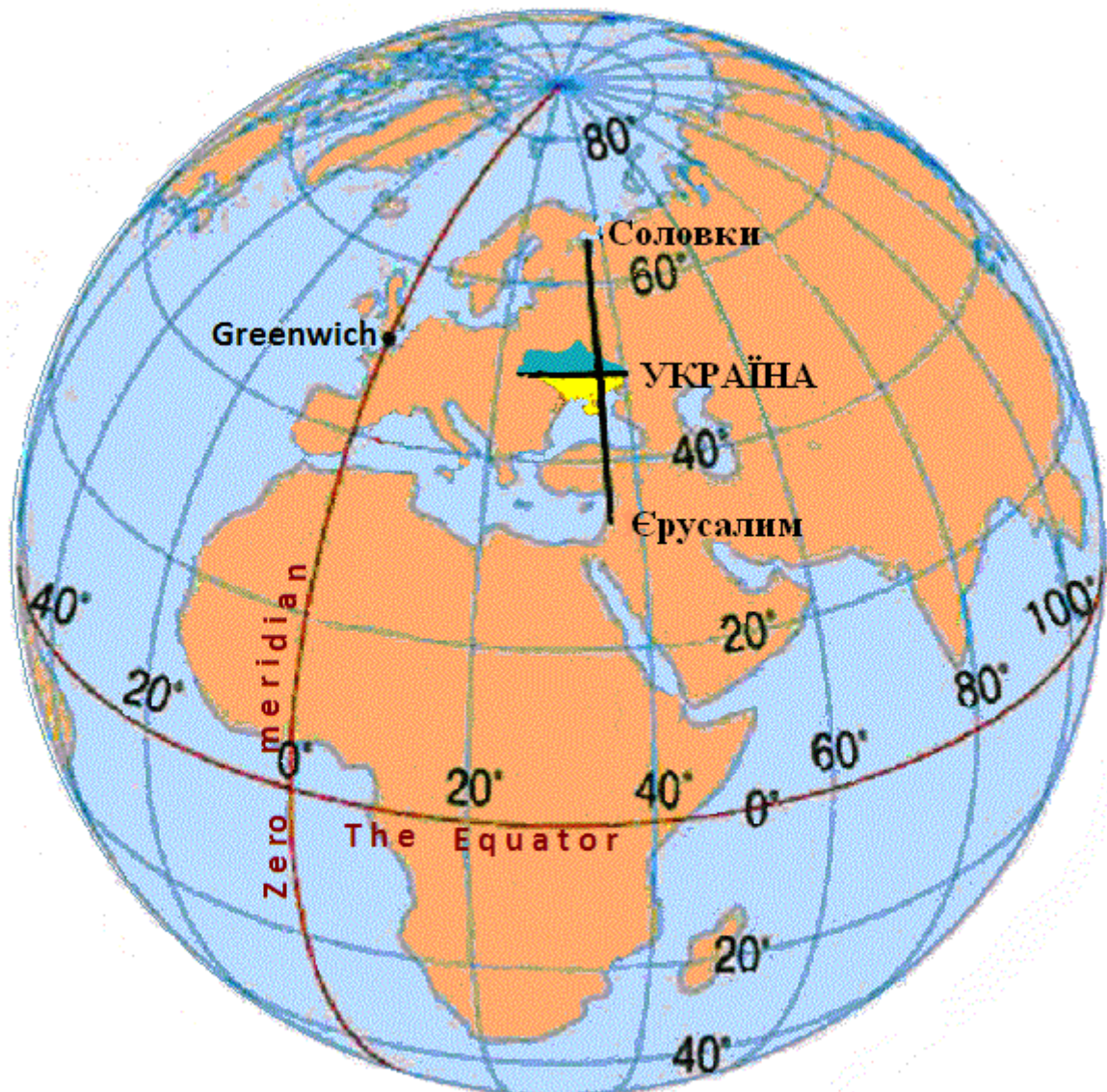
МІНІСТЕРСТВО ОСВІТИ І НАУКИ, МОЛОДІ ТА СПОРТУ УКРАЇНИ  
НАЦІОНАЛЬНИЙ ПЕДАГОГІЧНИЙ УНІВЕРСИТЕТ ІМЕНІ М.П. ДРАГОМАНОВА  
ІНСТИТУТ ФІЛОСОФСЬКОЇ ОСВІТИ І НАУКИ

Пленарне засідання звітної науково-практичної конференції викладачів, докторантів та аспірантів  
інституту 05.02.2013 року

Доповідь

МАТЕМАТИЧНО -ТЕОЛОГІЧНА МОДЕЛЬ ГЕОГРАФІЧНОГО ВІДКРИТТЯ І  
УКРАЇНА

Н.В.Ткаченко, к.ф.-м.н., професор кафедри фундаментальних дисциплін КУУП



**Україна є диво Боже!**

Автором отримано два зареєстровані авторські права на монографію: Математично-теологічна модель географічного відкриття "Україна – єдина країна на планеті, яка розташована точно посередині Соловецько-Єрусалимського меридіана Василя." У доповіді розглядається змістовна частина цієї інформації

**Актуальність дослідження.** Доведені наукою складні, впродовж мільярдів років, геолого-географічні, неперервні процеси розривання, формування континентів на нашій планеті, трансформації полюсів, льодовиків тощо не могли привести до географічно спостереженого сьогодні стану виняткового правильного, унікального розташування трьох територій планети: Соловки, Україна та Єрусалим із науково доведеною до шкільного рівня, абсолютною ідентифікацією цивілізаційних історичних явищ Нової Ери на них. **Інформація є континуальною у часі - просторі і тим унеможлиблює трактування географічного спостереження як випадкового.** У монографії [1] побудовано математичну модель та проведені обчислення, які підтверджують географічно спостережену закономірність. Для особистого повторення наукового експерименту достатньо підійти до глобуса 6-го класу із шматком нитки і провести просте вимірювання. Один кінець нитки покласти на місце розташування Соловків, другий кінець – на Єрусалим. Отриманий відрізок скласти вдвоє і знову прикласти до Соловків на цьому ж меридіані  $35^\circ$  сх. д. Середина відрізка розташується всередині території України, в центрі УССЦ. Цим спостереженням підтверджується перша частина відкриття [1].

Для доведення єдиності території України з такою унікальною властивістю мати центральні точки Соловецько-Єрусалимського меридіана на своїй території потрібно навкруги глобуса обвести ниткою по  $35^\circ$  меридіану і відтяти кінці нитки. Отриману довжину кола на нитці скласти вдвоє і відмітити середину фломастером чи вузликом. Знову обвести  $35^\circ$  меридіан відрізанним шматком нитки навколо глобуса так, щоб кінці з'єдналися на території України у центрі УССЦ. Тоді вузлик із зворотного боку глобуса вкаже на центрально-симетричну точку до УССЦ. Ця точка розташована у такому місці найбільшого Тихого океану планети, де немає навкруги на 5 тисяч кілометрів не те що якоїсь країни, а жодного шматка суходолу.

Форма землі як поверхні другого порядку математично унеможлиблює вимірювати раціональними числами на планеті абсолютно точно. Тому у географічних наукових вимірюваннях користуються довірчим інтервалом. Довірчий інтервал  $1^\circ 30'$  встановлено картографами на досить якісних глобусах планети. У роботі [1] доведено, що точки середньої паралелі України  $48^\circ 23'$  пн.ш., які водночас розташовані на Соловецько-Єрусалимському меридіані, є рівновіддалені від відповідних точок середніх паралелей Соловків та Ізраїлю (Єрусалима). Множину

саме цих точок території України названо Українським Соловецько-Єрусалимським центром (УСЄЦ). Оскільки інформація ґрунтується на числових координатах меж кордонів території України, які офіційно зафіксовані у сьогоdnішньому стані за Україною після 2-ої світової війни, є результатом у вартості мільйонів життів загиблих воїнів на передовій лінії фронту за це і молодий батько авторки відкриття на полі бою від вибуху вантажівки із снарядами перетворився у молекули, то авторкою відкритий меридіан названо Меридіаном Василя, що зареєстровано авторським правом на інтелектуальну власність двома свідоцтвами. Поведінка воїна –визволителя Василя на полях священних боїв за визволення території для життя народу була винятково порядною і свідомою, на високому рівні християнської духовності, перевіреною стражданнями, вчиненими владою атеїстичними репресіями та кровопролиттям невинної крові віруючих людей під час Великого терору 5-6 серпня 1937 року на шостій частині планети бувшої території СРСР до нього і його сім'ї та свідомо підпорядкованою загально-людським цінностям.

Тому цей меридіан визначає планку Вічної пам'яті всіх тих пропалих безвісти воїнів, хто цю визвольну роботу для життя народу виконав на такому ж загально-людському рівні.

**Мета (ідея) дослідження.** Розробити математичну модель виявлення глибинних закономірностей післявоєнного державотворення на території України. Дослідити цивілізаційні процеси від початку Нової ери, наслідки встановлення владами різної аксіоматики відношень правління. Виявити спільні відношення і розробити принципи переходу влади і суспільства до відношень вищого ступеня людяності, що базуються на загально-людських принципах із християнською аксіоматикою. Визначити розміри та розташування Українського Соловецько-Єрусалимського центру в межах довірчого інтервалу. Провести математичні вимірювання аудиторії 43 учасників конференції стосовно демографічних наслідків 2-ої світової війни для прямих нащадків загиблих воїнів. Вивести рекомендації стосовно зміни базових винищувальних законодавством відношень влади до покоління прямих нащадків, що проявляється втричі більшою швидкістю їх вимирання в порівнянні до решти населення.

**Основні результати дослідження.** Меридіани на земній кулі є математичними формами, які проходять через полюси. Це умовні кола без товщини, які мають довжину. Аналогічно до [1] визначимо полярний сферичний меридіанний кут, що

містить всі спільні меридіани, які містять точки із трьох територій. Джерелом інформації стосовно меж досліджуваних територій є сучасний офіційний шкільний підручник [2] та енциклопедії. Введемо позначення:  $L$  - лівий,  $R$  - правий,  $S$  - Соловки,  $U$  - Україна,  $I_z$  - Ізраїль,  $I$  - Єрусалим. Для відображення властивостей порядку значки будемо об'єднувати. Наприклад, запис  $LS$  означає "лівий Соловків".

1. Територія Соловецького архіпелагу розташована між меридіанами  $LS=35^\circ 02'$  і  $RS=36^\circ 25'$  східної довготи. Тому  $LS < RS$ .

2. Територія Ізраїлю розташована між меридіанами  $LI_z=34^\circ 23'$  і  $RI_z=35^\circ 39'$  сх. д. Маємо  $LI_z < RI_z$ . Територія Єрусалима розташована на  $LI = RI = 35^\circ 12'$  сх.д. і  $LS < LI$ .

Запишемо всі ліві меридіани східної довготи цих територій у порядку зростання:

$LI_z=34^\circ 23'$ ,  $LS=35^\circ 02'$  та  $LI=35^\circ 12'$ .

Аналогічно запишемо всі праві меридіани східної довготи у порядку зростання:

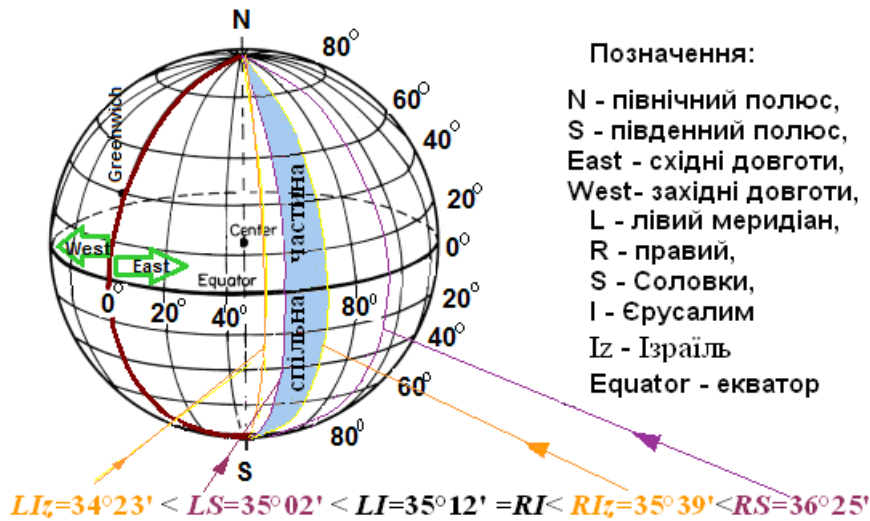
$RI_z=35^\circ 39'$ ,  $RS=36^\circ 25'$  та  $RI=35^\circ 12'$ .

Створимо впорядкований за величиною спільний ряд чисел із координат меридіанів східних довгот досліджуваних територій:

$LI_z=34^\circ 23' < LS=35^\circ 02' < LI=35^\circ 12' = RI < RI_z=35^\circ 39' < RS=36^\circ 25'$ .

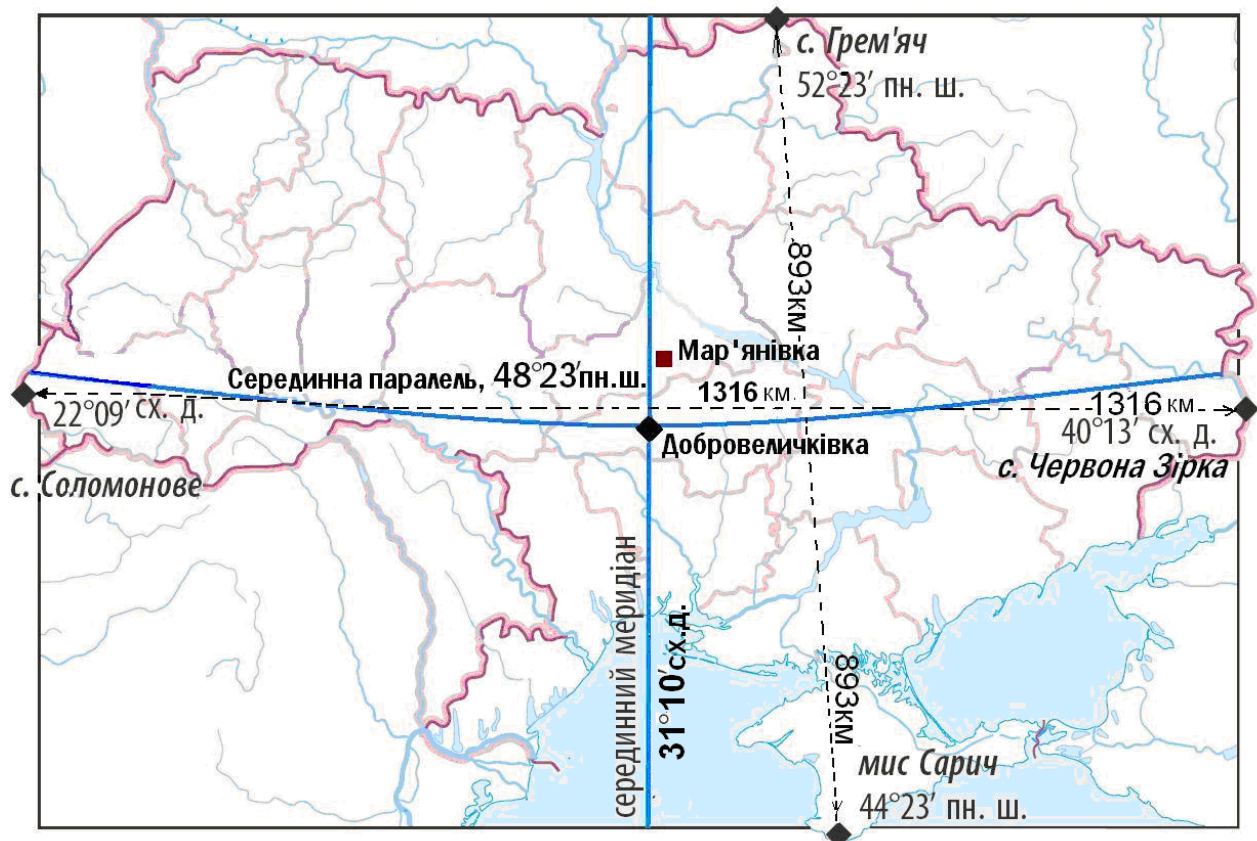
Із ряду отримуємо очевидний висновок про існування, розміри та розташування спільної внутрішньої частини територій Соловків та Ізраїлю, які мають однакові східні довготи, а саме: на меридіанах від  $LS=35^\circ 02'$  до  $RI_z=35^\circ 39'$  сх.д. розташовані певні точки Соловків та Ізраїлю. Тобто, ці дві території планети володіють властивістю мати такі внутрішні точки (частини своїх територій), які розташовані на одному меридіані. Зазначимо, що місто Єрусалим розташовано у внутрішній частині отриманих меж спільних меридіанів східної довготи і тим більше є спільним для цих територій. Це дає підставу констатувати, що Соловки та Єрусалим розташовані на одному меридіані планети. Зазначимо, що абсурдно думати, що ці дві території повністю, усіма своїми точками розташовані на одному меридіані. Території мають площі, а меридіан є лінією і площі не має. Це є математичні лінії і форми різних вимірів. Ми сформулювали і вивели спільну властивість частин (точок) цих територій.

На малюнку зображено спільний меридіанний полярний кут, у якому розташовані точки частин досліджуваних територій, що мають однакові східні довготи.



Визначимо відношення знайденої властивості до території України.

Межі території України беремо із сучасного офіційного підручника географії для загальноосвітньої школи автора Л.М. Булави [2] та енциклопедій.



Ці межі становлять від  $22^{\circ}09'$  сх.д. до  $40^{\circ}13'$  сх.д. і є значно ширші меж Соловків та Єрусалиму.

Звідси отримуємо висновок, що полярний сферичний меридіанний кут від  $35^{\circ}02'$  до  $35^{\circ}39'$  сх. д. лежить всередині територіальних меж усіх трьох множин  $S$ ,  $U$  та  $Iz$ . Усі три території мають деякі внутрішні точки, що знаходяться на одній довготі, на одному меридіані. Зокрема, множини  $S, U$  та  $I$  мають спільні точки, які належать меридіану  $35^{\circ}12'$  сх.д. – Соловецько-Єрусалимському меридіану Василя.



В роботі [1] встановлено, що територія України володіє винятковою центральною властивістю по відношенню до територій Соловків та Єрусалиму. В роботі [1] доведено, що точки середньої паралелі 48°23' пн.ш. рівновіддалені від територій Соловків та Єрусалиму (доведено існування рівновіддалених точок на цих територіях, причому на їх середніх широтах!).

Назва території	Географічні координати широти верхньої В та нижньої Н меж території	Середня паралель території = півсумі крайніх меж	Доведення центральності України (з точн. 0,05°) вздовж Єрусалимського меридіана 35°12' сх.д.	Градусна відстань між територіями із півночі на південь (з точн. 0,05°)
Соловки	65°21' (B <sub>S</sub> +H <sub>S</sub> ):2= 64°54'	S = 65°07'		
Україна	52°23' (B <sub>U</sub> +H <sub>U</sub> ):2= 44°23'	U = 48°23'	U = (S+I):2 = 48°24'	S-U=65°07'-48°23' = = 16°44'    U-I=48°23'-31°42' = = 16°41'
Ізраїль	33°27' (B <sub>I</sub> +H <sub>I</sub> ):2= 29°58'	I = 31°42'		
Єрусалим	Географічні координати: 35°12' сх.д.; 31°42' пн.ш.		Єрусалим розташований на середній паралелі Ізраїлю	

Розглядаючи у таблиці спільну частину середньої паралелі України та спільного полярного меридіанного кута, у перетині отримуємо точки території України, які в [1] названо: **Український Соловецько-Єрусалимський центр (УСЄЦ)**. УСЄЦ розташований на території України у полярному меридіанному куті від 35°02' до 35°39' сх. д. середньої паралелі 48°23' пн.ш.

Отже, властивістю точок УСЄЦ є одночасна належність до середньої паралелі України, до спільного полярного меридіанного кута з усіма Соловецько-Єрусалимськими спільними меридіанами та рівновіддаленість від середньої паралелі Соловків та Єрусалиму (Єрусалим розташований на середній паралелі Ізраїлю). Ці властивості передані відповідною таблицею вище.

Визначимо множину всіх точок території України, які розташовані у вказаному спільному меридіанному куті та рівновіддалені від Соловків та Єрусалиму в розумінні, що на їх територіях існують відповідні рівновіддалені точки. Зазначимо, що дослідження достатньо провести лише стосовно території Соловків, оскільки територія Єрусалиму є математично фіксованою своїми географічними координатами: **31°42' пн.ш.**

Із числових координат меж території Соловецького архіпелагу отримуємо, що ця територія розташована між паралелями **64°54' пн.ш.** та **65°21' пн.ш.**. Отже, розміри градусної відстані становлять  $(65°21' - 64°54') = 0°27' \text{ пн.ш.}$ . Тому у межах варіації трохи менше половини градуса існують симетрично рівновіддалені точки на Соловках.

Звідси випливає, що сукупність точок на території України, які розташовані у Соловецько - Єрусалимському полярному меридіанному куті і на однаковій відстані від внутрішніх точок Соловків та Єрусалиму є маленькою територією України усього пі градуса по географічній широті та пів градуса по географічній довготі. Математичні координати центральної точки цієї території є Єрусалимська східна довгота **35°12'** та середня математична(геометрична) Українська північна широта **48°23'**.

**Висновок:** територія УСЄЦ є сферичним квадратом зі стороною близько пів градуса і перетином діагоналей у точці з географічними координатами **35°12' сх.д.** та **48°23' пн.ш.**

Географічних центрів України є два. Один називають геометричним і його обчислюють перетином серединної паралелі із серединним меридіаном. Середня паралель України становить **48°23' пн.ш.** Середній меридіан **31°10' сх.д.** Їх перетином визначено географічний центр України, де у 1991 році встановлено Україною відповідний знак. Тому село Добровеличківка вважається геометричним центром (точка, геометрично рівновіддалена від паралелей та меридіанів крайніх точок).

**Визначимо розміри території УСЄЦ у кілометрах.** На карті відповідно до її масштабу спостерігаємо зображений **35°** Єрусалимський меридіан у районі Дніпропетровська на найбільшій звивині русла Дніпра. Визначимо міру однієї хвилини у кілометрах відповідно до масштабу:  $1316/1084=1,2 \text{ км.}$  Тому територія УСЄЦ є сферичним квадратом із сторонами близько **30 км.**



**Результати проведеного в аудиторії вимірювання повесних наслідків для прямих нащадків загиблих воїнів за територію України і Європи.**

1. Зафіксовано у аудиторії 43 особи.
2. На запитання: "Підніміть руки ті з вас, хто є прямим нащадком загиблого воїна на полі бою у 2-й світовій війні" – підняло руки 4 особи.

Відсоток: менше 10%.

**Висновок: на цій спільноті українців швидкість вимирання прямих нащадків загиблих за територію воїнів більша у 9 разів в порівнянні із іншою частиною населення.**

Це є результатом винищувальної політики влади до всього населення від війни, є базовою помилкою народотворення фундаментально несправедливими відношеннями і підлягає виправленню через адекватну до найвищості людського життя, відданого за територію для життя народу та справедливу приватизаційну політику влади у розподілі владою загальнонародного добра при переході до ринку

**Список використаних джерел**



1. Ткаченко Н.В. Математично-теологічна модель географічного відкриття "Україна – єдина країна на планеті, яка розташована точно посередині Соловецько-Єрусалимського меридіана Василя": монографія / Н.В. Ткаченко.– К.: Вид. ПАЛИВОДА А.В., 2012. – 84 с.

2. Булава Л.М. Фізична Географія України (підручник) м.Харків, ПП "АН ГРО ПЛЮС". 2008,-229с.